

▲至北温泉
To Kita-onsen

ふれあいの森 散策マップ

Forest Recreation Zone (Open to the Public)

▲至県道
To prefectural road

▲至甲子
To Kaahi

駒止の滝
Komadome Waterfall

駒止の滝観瀑台
Komadome Waterfall Observation Deck

駒止の丘
Komadome Hill

▲至四阿
Shira-aya Shelter

P 駐車場
Parking

— 車道
Roadway

— 遊歩道
Trail

— 園路
Path



▼至那須湯本
To Nasuyumoto-onsen

フィールド
センター
Field Center

学びの森
Forest Learning Zone
(Guided Tour Only)

県道 那須野田原線
Nasuyumoto-osen

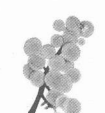



Near Kasahi Prefectural Road Line

森の小径

余笹川

白戸川

ゲート



那須平成の森フィールドセンター
〒325-0302 栃木県那須郡那須町高久保3254 TEL.0287-74-6808 FAX.0287-74-6809
ホームページ <http://www.nasuheiseinomori.go.jp>



環境省